



rutas y senderos
routes and trails
routes et pistes

Canal de M^a Cristina y Vía verde

Sierra Procomunal Albacete-Chinchilla

Rutas Río Júcar



Albacete: Rutas y senderos

Albacete es una ciudad dinámica y cómoda por sus muchas zonas peatonales, paseos y plazas que se funden con la riqueza de las zonas verdes y lugares para el recreo y el ocio. También, es una ciudad que presume de tener, como uno de sus principales recursos, algo que siempre ha caracterizado al ciudadano manchego: su hospitalidad.

Esta hospitalidad manchega se ha de apoyar en una gestión municipal orientada a garantizar la protección de la salud humana y la conservación de los recursos que sustentan la vida en un contexto de desarrollo local económico y socialmente sostenible. Es en este contexto que el Ayuntamiento ha optado por aplicar el criterio de "desarrollo sostenible" en la práctica de la gestión ordinaria municipal aunando medioambiente y turismo. Desde esta perspectiva, nuestro municipio, cuyo término cuenta con la séptima mayor extensión del país, no podía estar de espaldas a sus numerosos recursos naturales, por ello el acercamiento de la ciudad a su medio natural y del medio natural a la ciudad es uno de los principales objetivos de la política municipal teniendo como eje vertebrador el "turismo sostenible".

La red de senderos, vías verdes y caminos naturales, que van tomando forma real, junto con un concepto humano de la movilidad urbana en forma de carriles - bicis distribuidos por toda la ciudad terminarán por confluir en el gran centro receptor-distribuidor de los Depósitos de la Fiesta del Árbol donde el Albacete natural y el Albacete urbano terminarán fundidos en un abrazo en el camino hacia la gestión inteligente y humanística de sus recursos urbanos y naturales.



Canal de M^a Cristina y vía verde

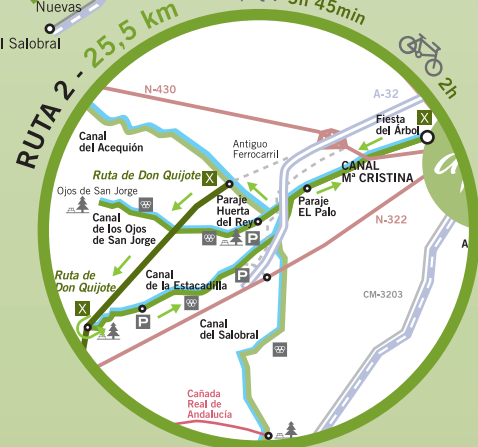
El trazado del Canal de María Cristina y sus ramales discurre de Suroeste a Noreste, atravesando la ciudad de Albacete. Desde antes del S. XIX hasta mediados del XX tuvo una importante función drenante y de riego. Este recorrido periurbano aprovecha las franjas libres a ambos márgenes del Canal como recorridos de deporte y ocio. Con una anchura de cuatro metros y un perfil prácticamente llano, nos facilita el paseo y el acercamiento al medio desde el propio casco urbano.

El trazado que aquí se inicia, discurre aguas arriba del canal (suroeste del casco urbano de Albacete). Más adelante, esta vía de agua principal y el trazado del camino natural se bifurca en una red de canales menores. Cuenta con una accesibilidad idónea, tanto cicloturista como al ciudadano en general. Partiendo junto al Parque de la Fiesta del Árbol y recorriendo el Camino en sentido contrario al fluir del agua, encontraremos a 3,5 km el Paraje del El Palo, lugar antaño de recreo y baño. Más adelante, deberemos elegir entre las distintas rutas que se nos ofrecen. Una de ellas nos lleva hasta Aguas Nuevas (a 8 km); o hacia la Laguna de la Estacadilla, (a 6 km), si se opta por transitar su ramal derecho. La otra nos lleva hasta el afloramiento de aguas de los Ojos de San Jorge (a 4 km), o hacia la Laguna de Acequión (a 10 km), que alberga un importante yacimiento arqueológico de la Edad del Bronce.

El recorrido de estos Caminos Naturales conecta con la Ruta de Don Quijote, convertido ya en Vía Verde, con similares características a las del Camino Natural.

Los puentes que cruzan los canales tienen asignadas funciones lúdicas y de descanso que dotan de protagonismo a las distintas encrucijadas que aparecen a lo largo de los tramos. Encontramos grandes áreas de descanso, donde los aspectos lúdicos del recorrido cobran un protagonismo relevante. Todo ello junto a la "noria" tradicional de estas tierras, que fue hasta tiempos recientes un elemento inseparable de su paisaje agrario.

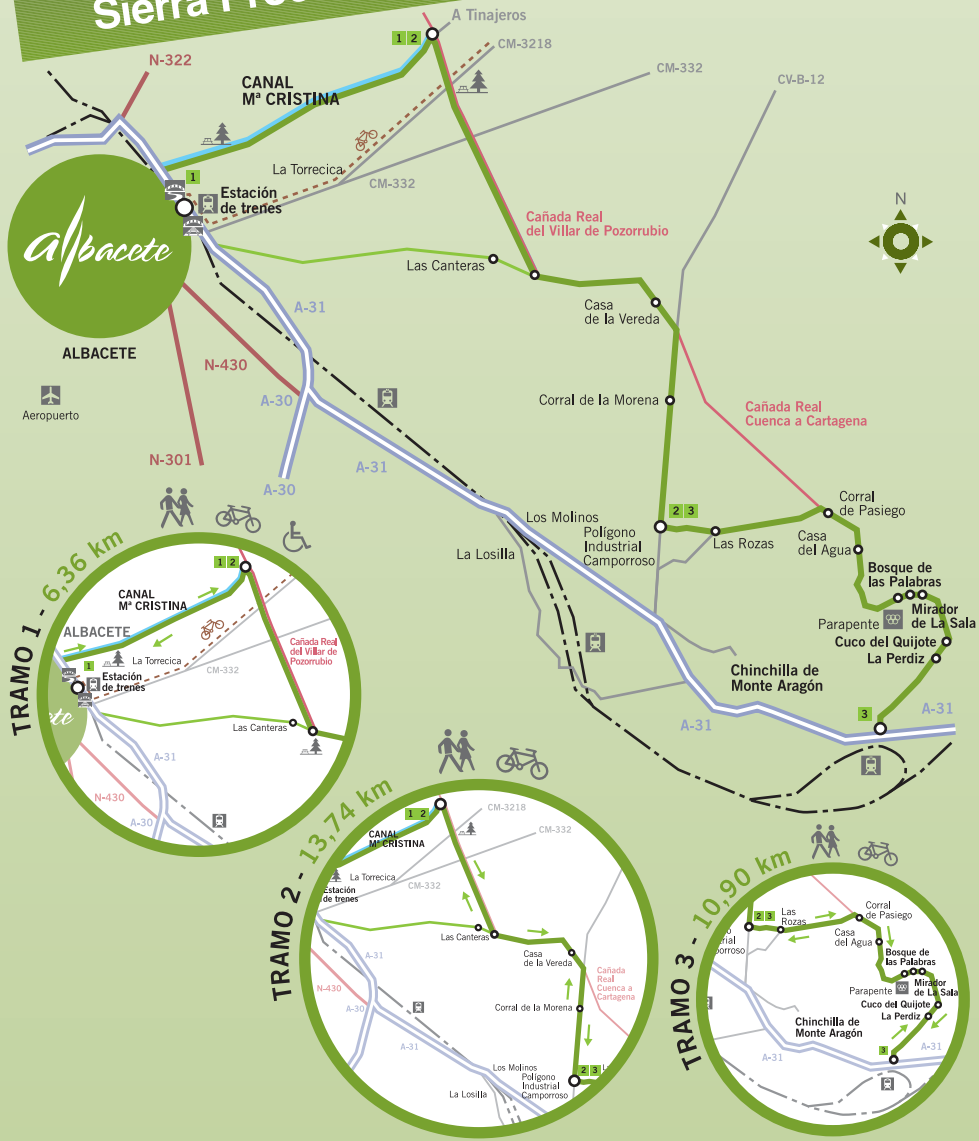
Canal de M^a Cristina y vía verde - Ruta del Quijote



Inicio - Fiesta del Árbol




Sierra Procomunal Albacete-Chinchilla

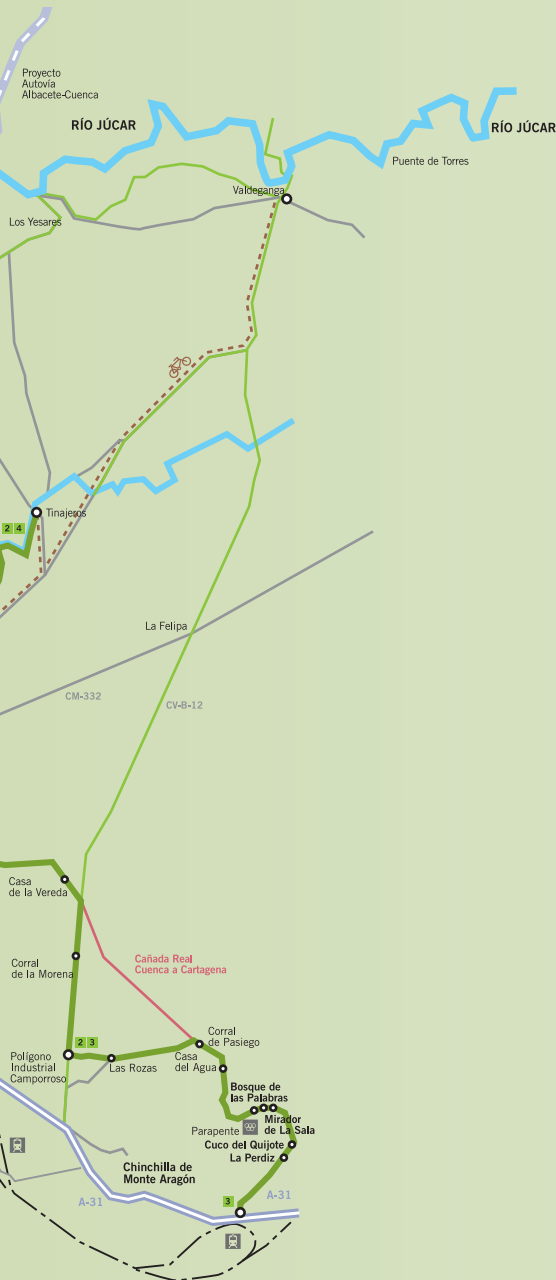


Inicio - Puentes






rutas y senderos routes and trails routes et pistes



	Autovía
	Vías Tren
	Nacional
	Carreteras
	Cañada
	Proyecto Autovía
	Carril Bicicleta
	Proyecto Carretera
	CANAL M^o CRISTINA
	Sendero
	Río / Canal
	Zona de Recreo
	Zona de Descanso
	Ferrocarril
	Aeropuerto
	Zona de Parking
	Puente
	Puente sobre Ferrocarril
	Zona de paseo / sendero
	Zona de bicicleta
	Zona de fácil acceso
	Ruta Don Quijote









monumentos

Línea roja



esculturas

Línea verde



museos

Línea naranja

INFORMACIÓN TURÍSTICA

Posada del Rosario - Tel. 967 580 522

www.albacete.es



albacete
Turístico

www.albacete.com/turismo

albacete

FERIA ALBACETE

III Centenario
1710 - 2010

Plan de Dinamización Turística de Albacete



AYUNTAMIENTO DE ALBACETE



Junta de Comunidades de
Castilla-La Mancha



UNIÓN EUROPEA
"Una manera de hacer Europa"