





-  carretera
-  camino
-  curso de agua
-  límite de término municipal
-  lugar de estudio

MAPA DE SITUACION		
ALCARAZ Y PERASCOSA		
PEDRO CAMACHO RIOS		PLANO 2
JOSE A. MONREAL MONTOYA		
3/1976	E.T.S.I. AGRONOMOS	
E.S.C. 1505006		